



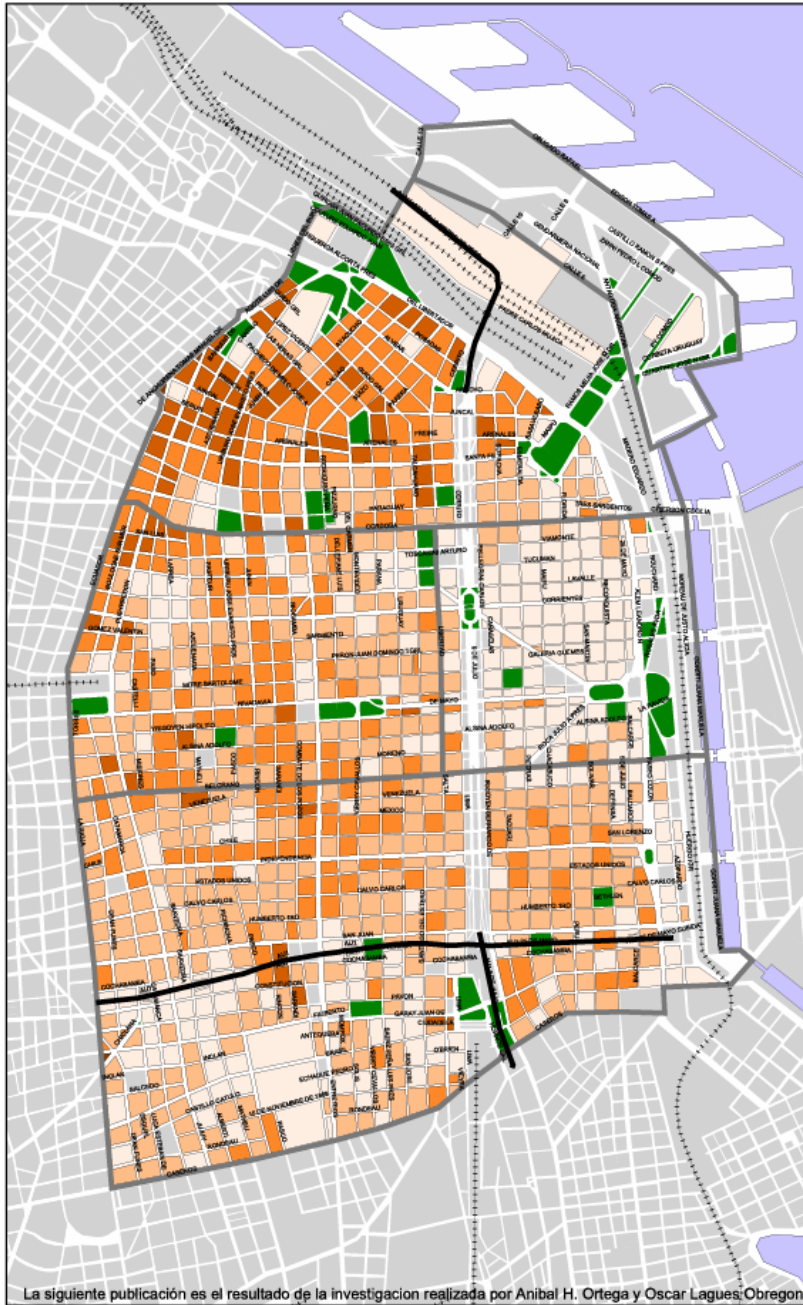
EITAMBA - SIGEMBA
 Estudio Integral del Area Metropolitana de Buenos Aires
 Sistema de Informacion Geografica de la Movilidad en Buenos Aires

Director: Arq. Juan Manuel Borthagaray
 Coodirector: Arq. Cristina Argumedo
 Autor del SIGEMBA: Anibal H. Ortega
 Colaborador: Oscar Lagues Obregon

Capital Federal: Area Macrocentro

Lamina N° **001**

Generalidades - Poblacion

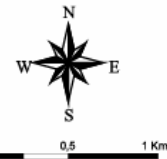


Referencias:

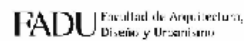
- Area Macrocentro
Macrocentro.shp
- Rio de la Plata
Rio.shp
- Espacios verdes
Verde macrocentro.shp
- Entorno
Manzanas base.shp

Densidad de Población

- 0.5 - 252.17
- 252.17 - 544.12
- 544.12 - 941.24
- 941.24 - 2013.04
- 2013.04 - 3893.75



La siguiente publicación es el resultado de la investigación realizada por Anibal H. Ortega y Oscar Lagues Obregon

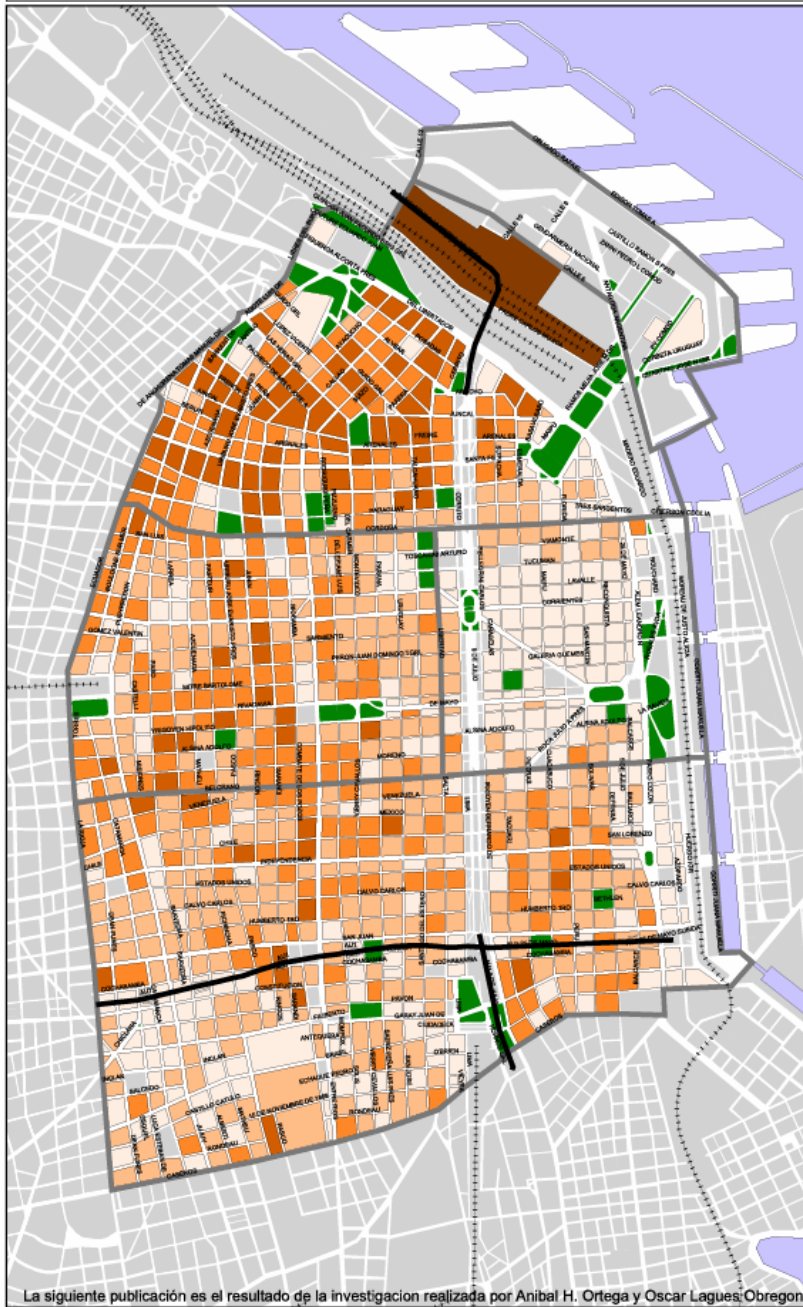




Capital Federal: Area Macrocentro

Lamina N° **002**

Generalidades - Poblacion

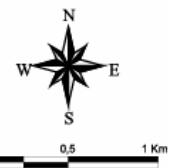


Referencias:

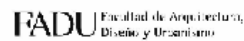
- Area Macrocentro
Macrocentro.shp
- Rio de la Plata
Rio.shp
- Espacios verdes
Verde macrocentro.shp
- Entorno
Manzanas base.shp

Habitantes

- 1 - 294
- 295 - 625
- 626 - 1026
- 1027 - 2286
- 2287 - 8226



La siguiente publicación es el resultado de la investigación realizada por Anibal H. Ortega y Oscar Lagues Obregon

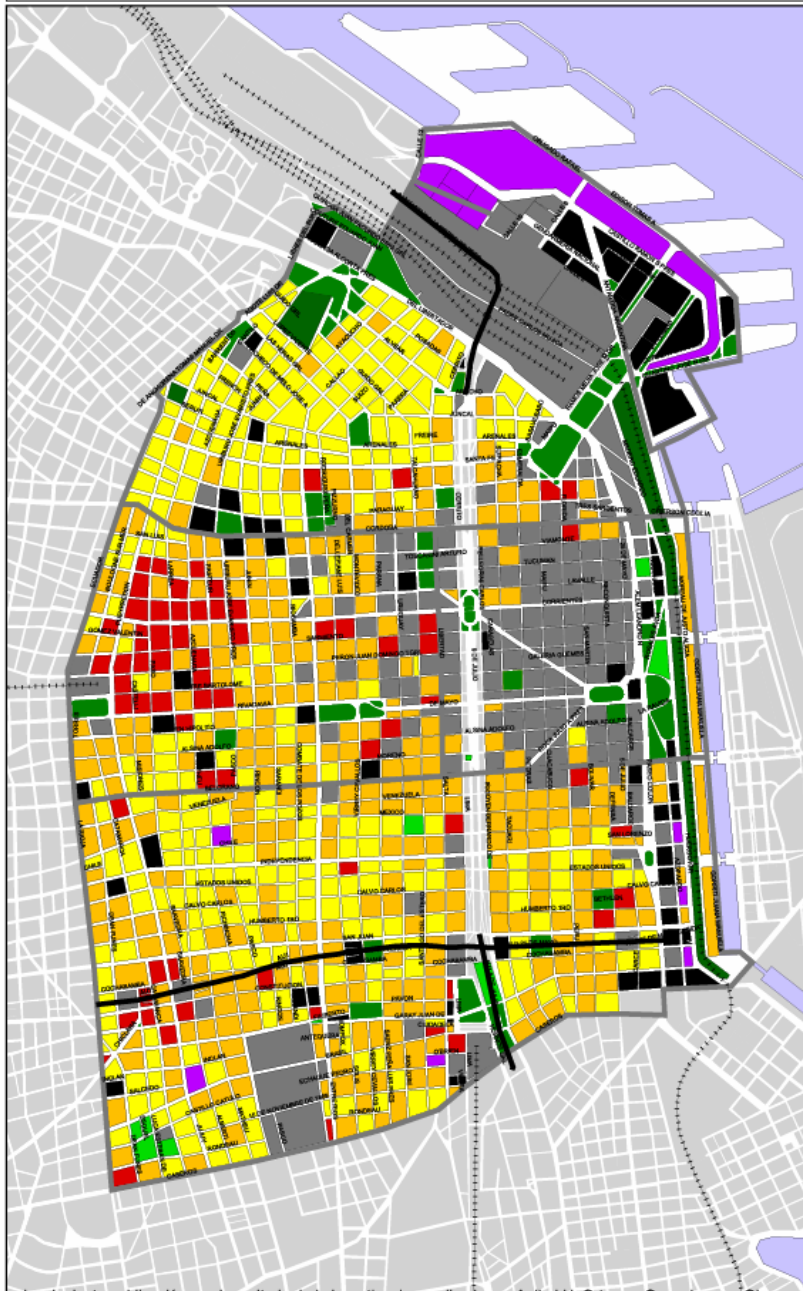




Capital Federal: Area Macrocentro

Lamina N° **003**

Generalidades - Usos

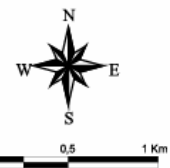


Referencias:

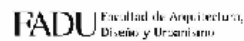
- Area Macrocentro
Macrocentro.shp
- Rio de la Plata
Rio.shp
- Espacios verdes
Verde macrocentro.shp
- Entorno
Manzanas base.shp

Cantidad de habitantes

- comercio
- industria
- libre
- mixto
- oficial
- otros
- restringido
- vivienda



La siguiente publicación es el resultado de la investigación realizada por Anibal H. Ortega y Oscar Lagues Obregon





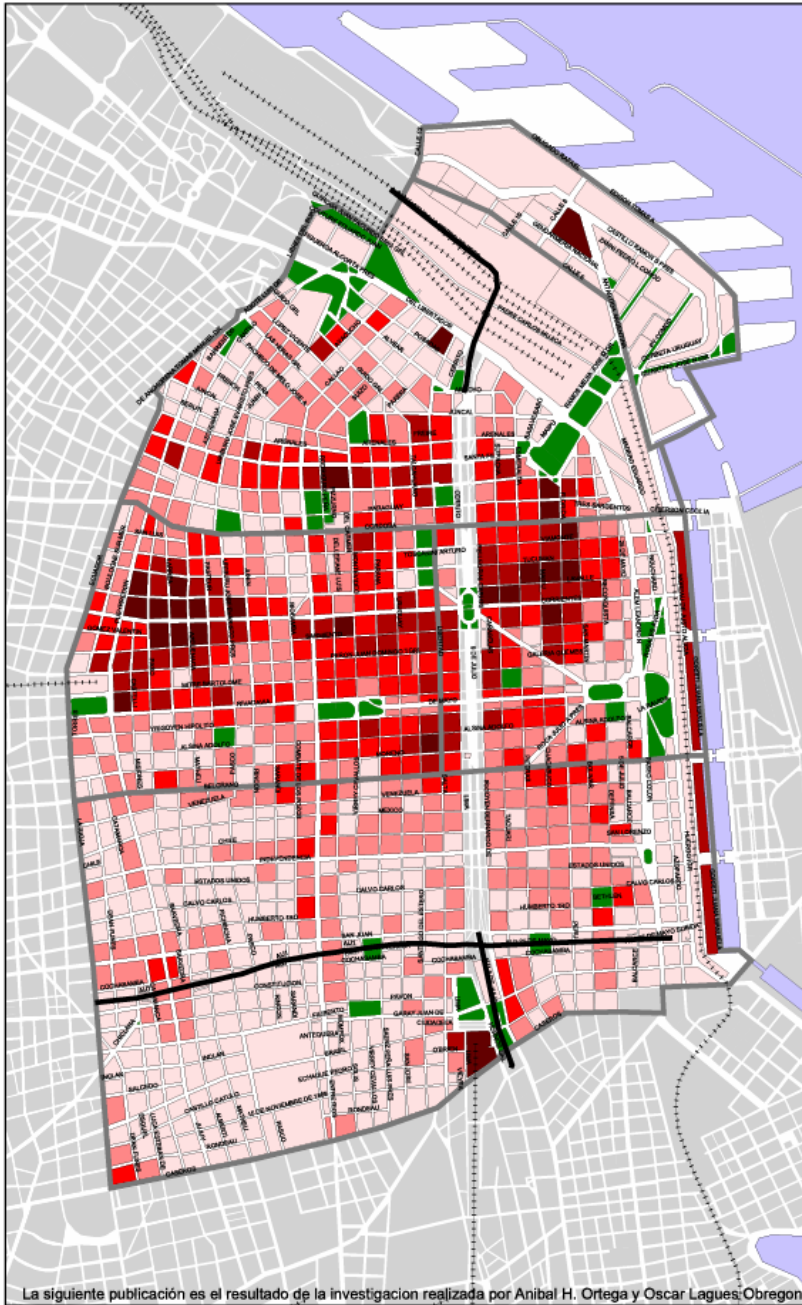
EITAMBA - SIGEMBA
 Estudio Integral del Area Metropolitana de Buenos Aires
 Sistema de Informacion Geografica de la Movilidad en Buenos Aires

Director: Arq. Juan Manuel Borthagaray
 Coodirector: Arq. Cristina Argumedo
 Autor del SIGEMBA: Anibal H. Ortega
 Colaborador: Oscar Lagues Obregon

Capital Federal: Area Macrocentro

Lamina N° **004**

Generalidades - Usos

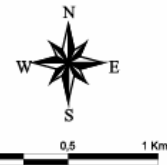


Referencias:

- Area Macrocentro
Macrocentro.shp
- Rio de la Plata
Rio.shp
- Espacios verdes
Verde macrocentro.shp
- Entorno
Manzanas base.shp

Uso comercial (m2)

- 0 - 1954
- 1954 - 4808
- 4808 - 8647
- 8647 - 14516
- 14516 - 39773



La siguiente publicación es el resultado de la investigación realizada por Anibal H. Ortega y Oscar Lagues Obregon



FADU Facultad de Arquitectura, Diseño y Urbanismo

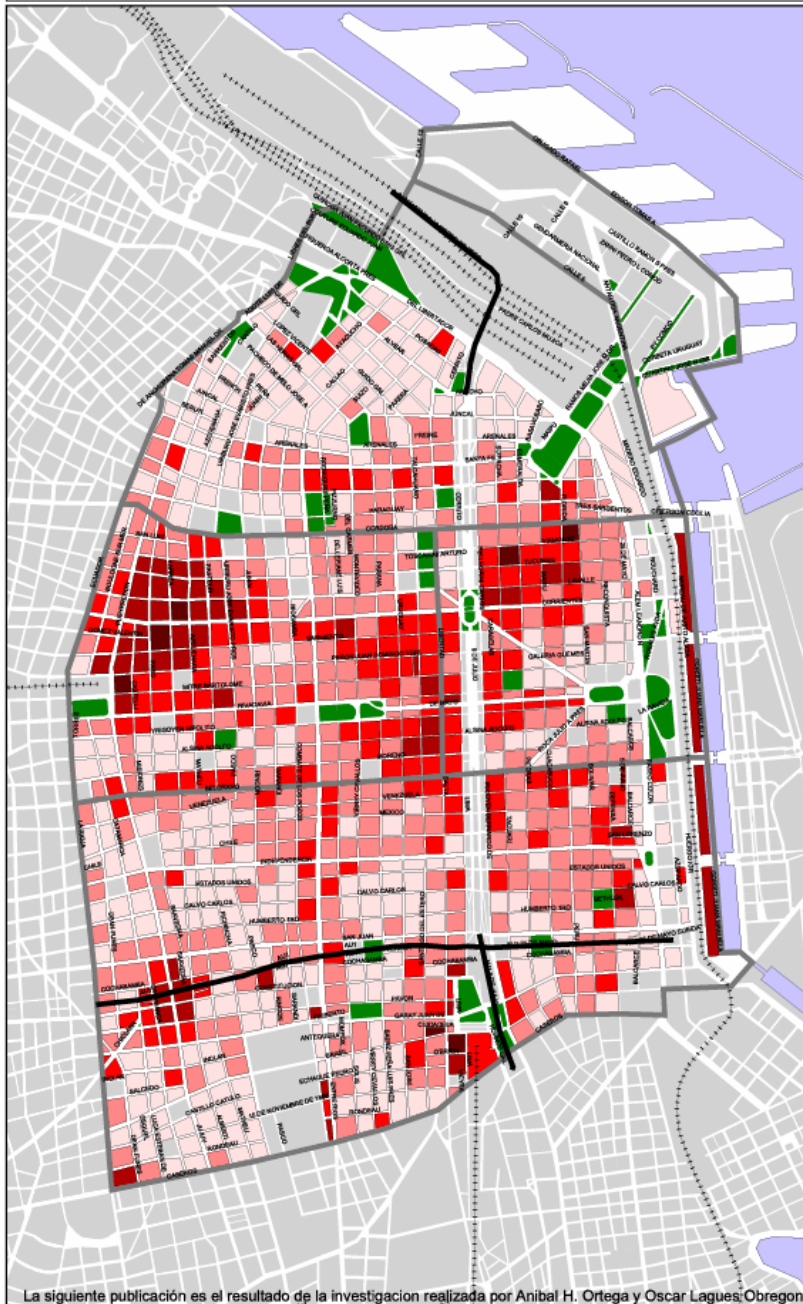




Capital Federal: Area Macrocentro

Lamina N° **005**

Generalidades - Usos

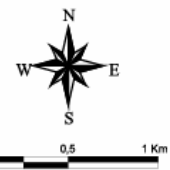


Referencias:


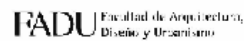
- Area Macrocentro
Macrocentro.shp
- Rio de la Plata
Rio.shp
- Espacios verdes
Verde macrocentro.shp
- Entorno
Manzanas base.shp

Uso comercial (%)

- 0 - 5.61
- 5.61 - 10.93
- 10.93 - 19.17
- 19.17 - 34.75
- 34.75 - 74.86



La siguiente publicación es el resultado de la investigación realizada por Anibal H. Ortega y Oscar Lagues Obregon

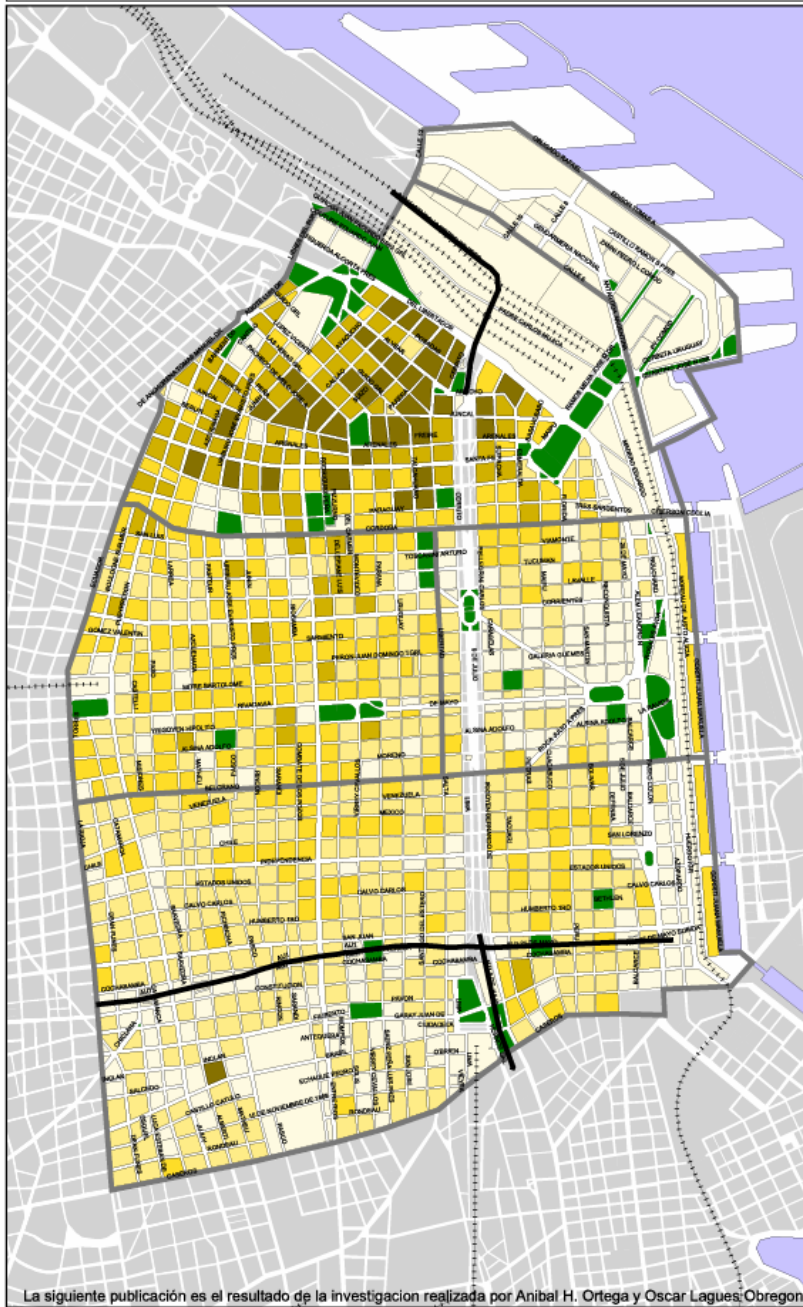




Capital Federal: Area Macrocentro

Lamina N° **006**

Generalidades - Usos

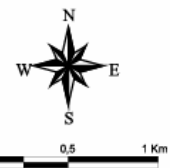


Referencias:

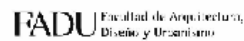
- Area Macrocentro
Macrocentro.shp
- Rio de la Plata
Rio.shp
- Espacios verdes
Verde macrocentro.shp
- Entorno
Manzanas base.shp

Uso vivienda (m2)

- 0 - 9107
- 9107 - 24559
- 24559 - 44201
- 44201 - 73646
- 73646 - 157697



La siguiente publicación es el resultado de la investigación realizada por Anibal H. Ortega y Oscar Lagues Obregon

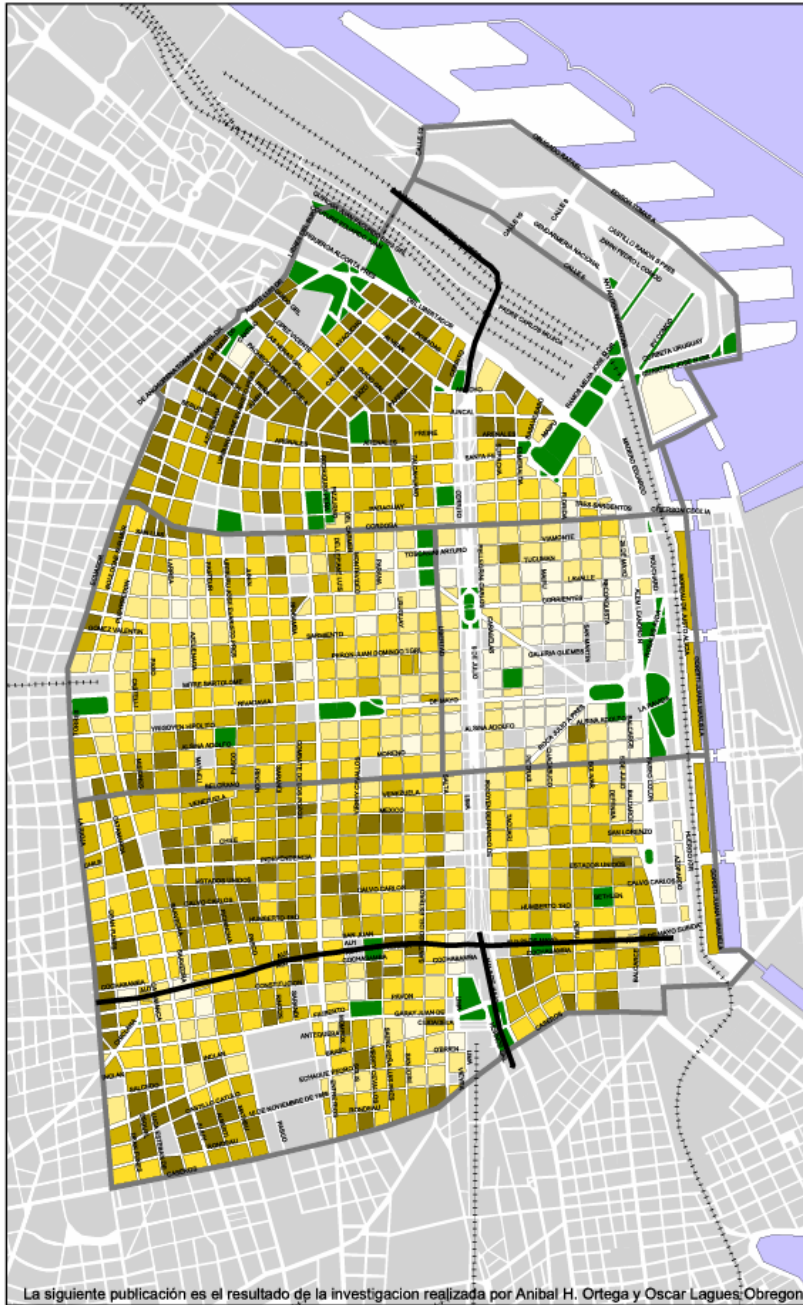




Capital Federal: Area Macrocentro

Lamina N° **007**

Generalidades - Usos

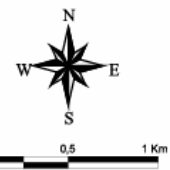


Referencias:

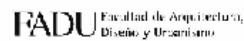
- Area Macrocentro
Macrocentro.shp
- Rio de la Plata
Rio.shp
- Espacios verdes
Verde macrocentro.shp
- Entorno
Manzanas base.shp

Uso vivienda (%)

- 0 - 21.08
- 21.08 - 42.75
- 42.75 - 62.33
- 62.33 - 78.3
- 78.3 - 154.29



La siguiente publicación es el resultado de la investigación realizada por Anibal H. Ortega y Oscar Lagues Obregon

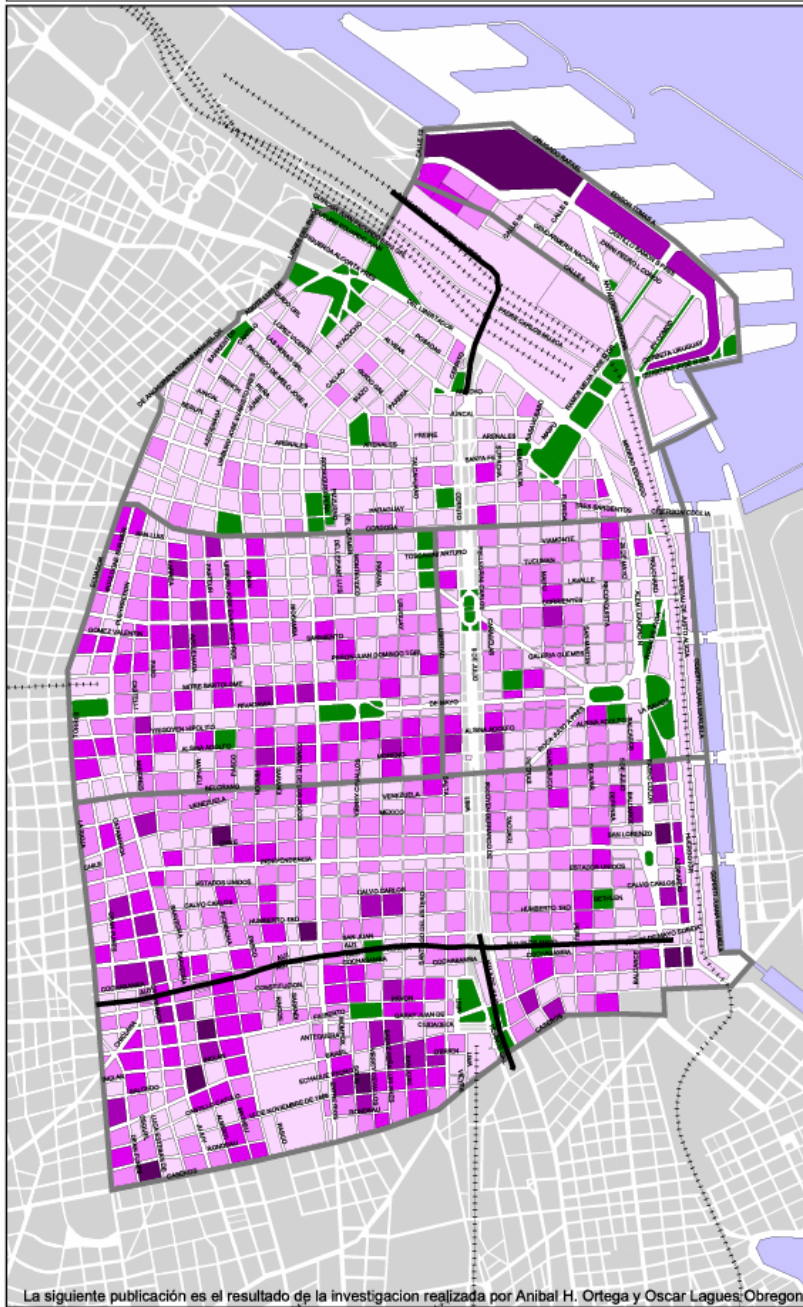




Capital Federal: Area Macrocentro

Lamina N° **008**

Generalidades - Usos

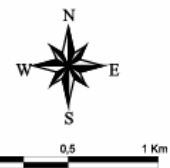


Referencias:

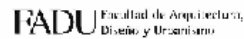
- Area Macrocentro
Macrocentro.shp
- Rio de la Plata
Rio.shp
- Espacios verdes
Verde macrocentro.shp
- Entorno
Manzanas base.shp

Uso industria-deposito (m2)

- 0 - 1039
- 1039 - 2935
- 2935 - 5644
- 5644 - 10063
- 10063 - 19676



La siguiente publicación es el resultado de la investigación realizada por Anibal H. Ortega y Oscar Lagues Obregon

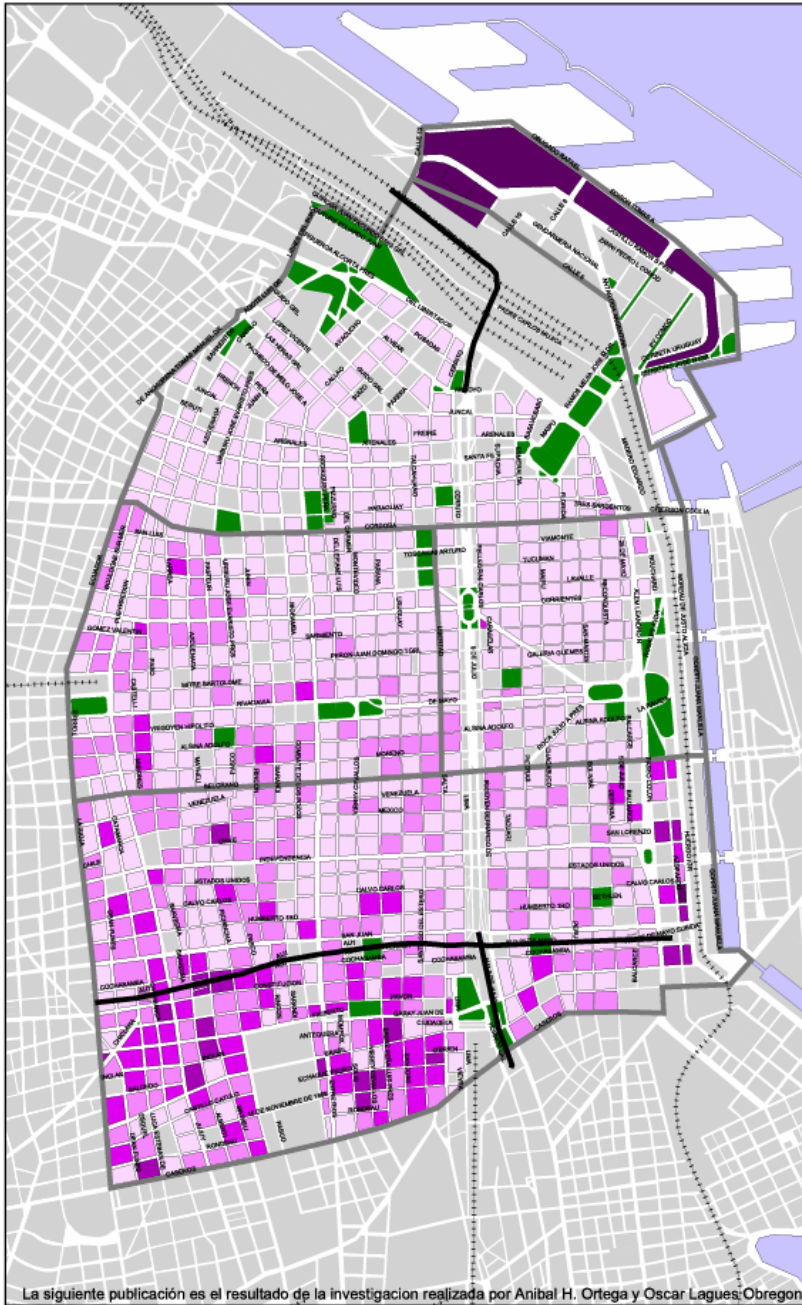




Capital Federal: Area Macrocentro

Lamina N° **009**

Generalidades - Usos

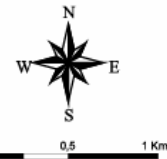


Referencias:

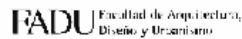
- Area Macrocentro
Macrocentro.shp
- Rio de la Plata
Rio.shp
- Espacios verdes
Verde macrocentro.shp
- Entorno
Manzanas base.shp

Uso industria-deposito (%)

- 0 - 5.95
- 5.95 - 16.2
- 16.2 - 33.62
- 33.62 - 68.67
- 68.67 - 100



La siguiente publicación es el resultado de la investigación realizada por Anibal H. Ortega y Oscar Lagues Obregon

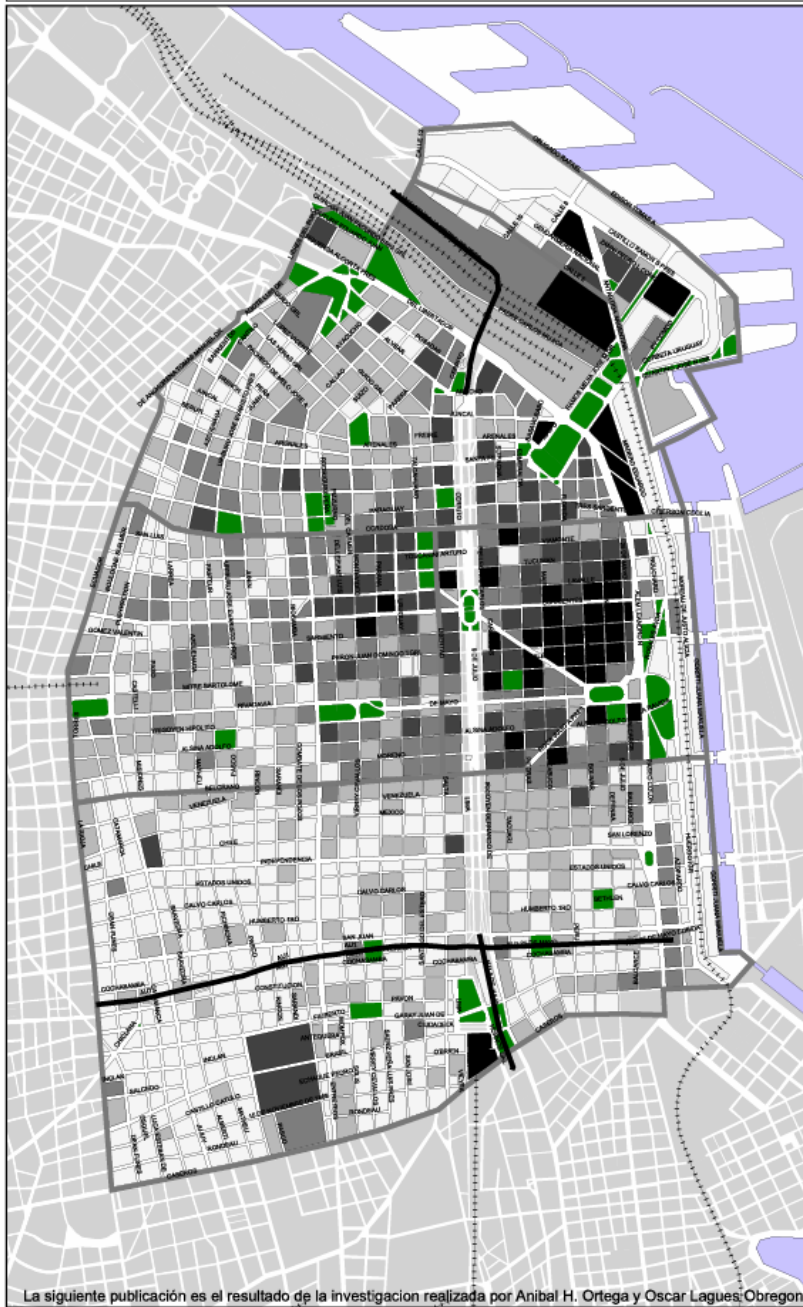




Capital Federal: Area Macrocentro

Lamina N° **010**

Generalidades - Usos

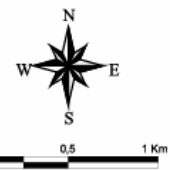


Referencias:

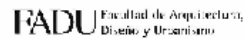
- Area Macrocentro
Macrocentro.shp
- Rio de la Plata
Rio.shp
- Espacios verdes
Verde macrocentro.shp
- Entorno
Manzanas base.shp

Uso otros (m2)

- 0 - 6830
- 6830 - 18390
- 18390 - 36334
- 36334 - 65180
- 65180 - 135963



La siguiente publicación es el resultado de la investigación realizada por Anibal H. Ortega y Oscar Lagues Obregon

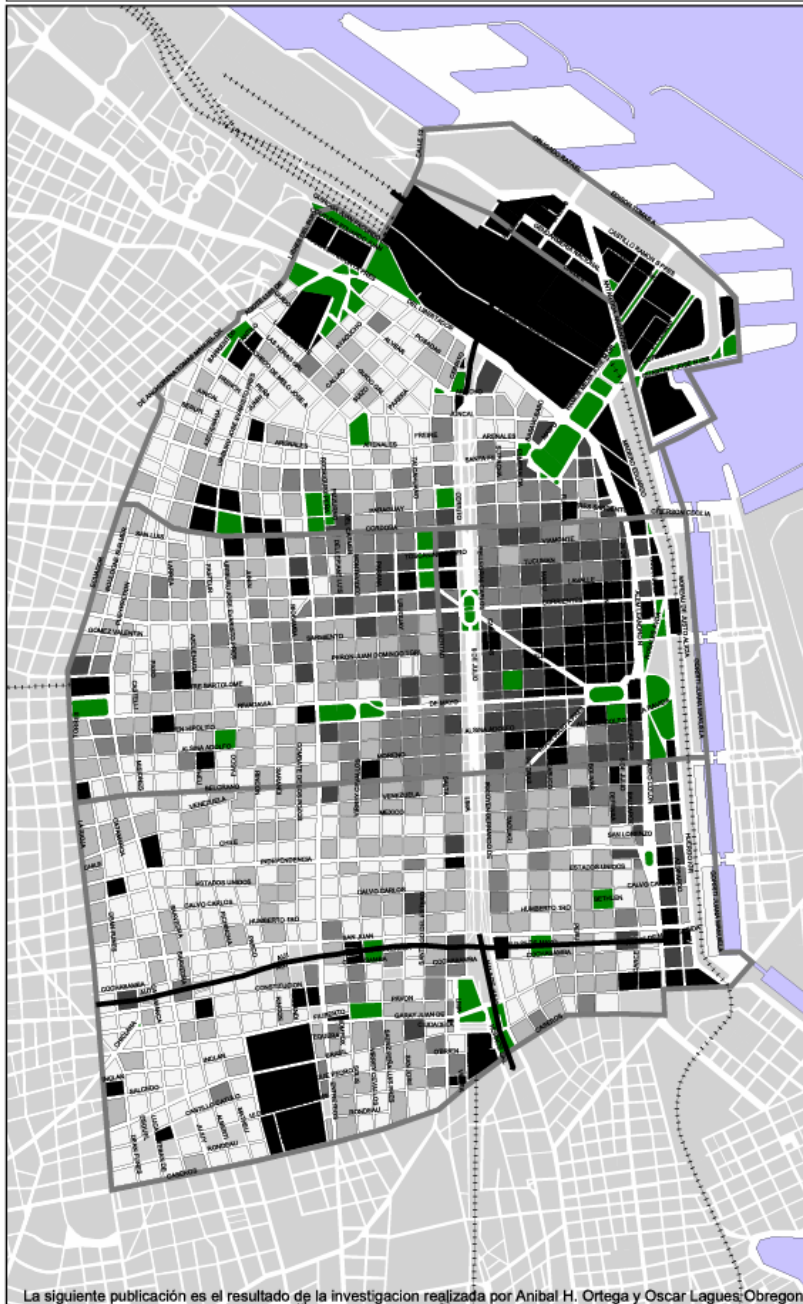




Capital Federal: Area Macrocentro

Lamina N° **011**

Generalidades - Usos



Referencias:

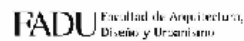
- Area Macrocentro
Macrocentro.shp
- Rio de la Plata
Rio.shp
- Espacios verdes
Verde macrocentro.shp
- Entorno
Manzanas base.shp

Uso otros (%)

- 0 - 16.63
- 16.63 - 33.94
- 33.94 - 55.68
- 55.68 - 82.78
- 82.78 - 100



La siguiente publicación es el resultado de la investigación realizada por Anibal H. Ortega y Oscar Lagues Obregon



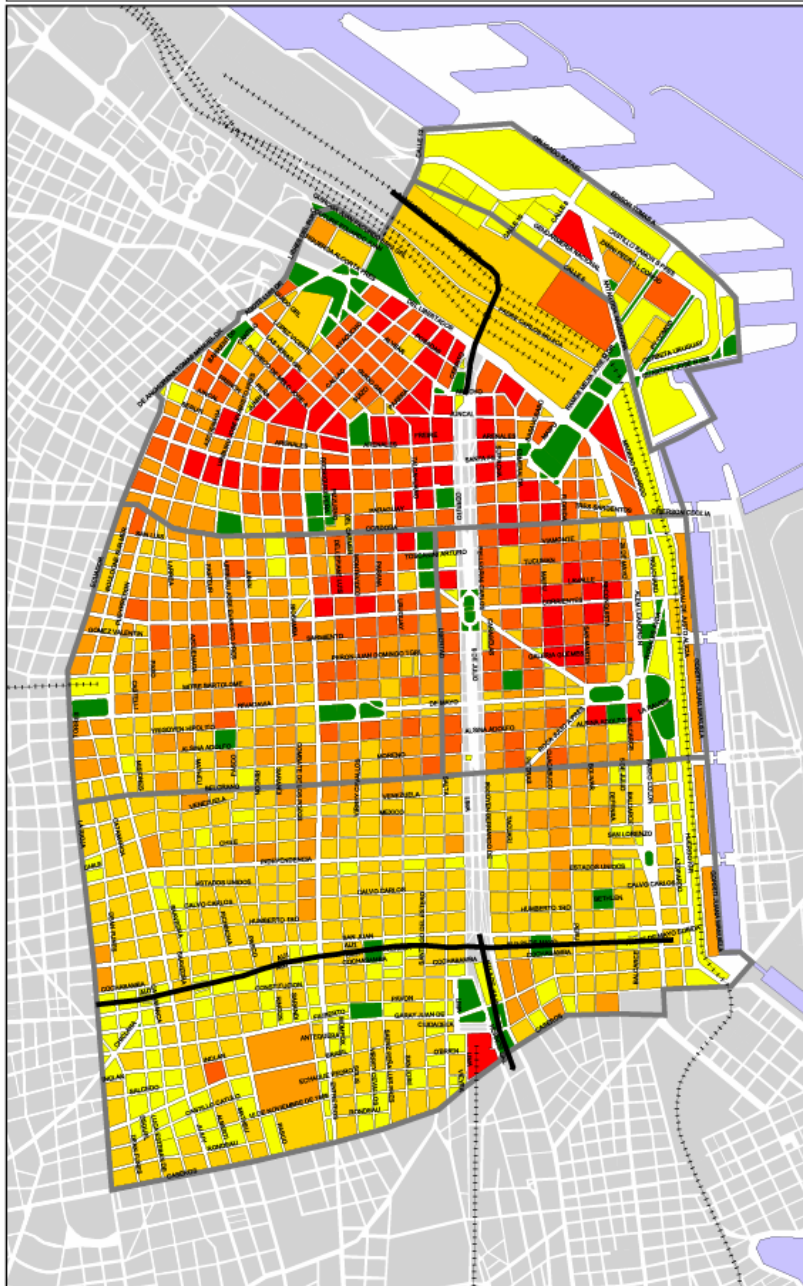


Capital Federal: Area Macrocentro

Lamina N°

012

Generalidades - Usos

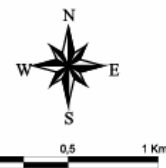


Referencias:

- Area Macrocentro
Macrocentro.shp
- Rio de la Plata
Rio.shp
- Espacios verdes
Verde macrocentro.shp
- Entorno
Manzanas base.shp

Superficie total contruida (ha)

- 0 - 1.71
- 1.71 - 4.06
- 4.06 - 6.69
- 6.69 - 9.81
- 9.81 - 18.97



La siguiente publicación es el resultado de la investigación realizada por Anibal H. Ortega y Oscar Lagues Obregon



FADU Facultad de Arquitectura, Diseño y Urbanismo



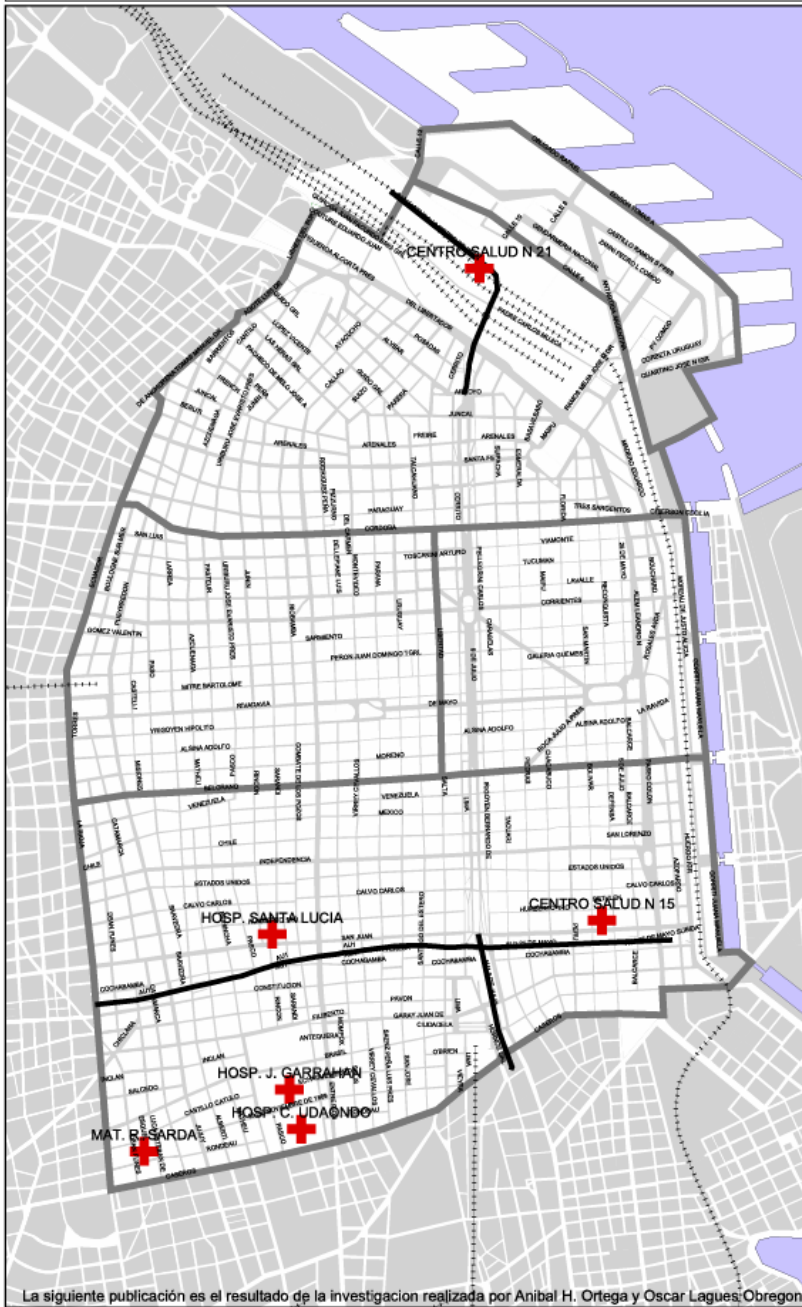


Capital Federal: Area Macrocentro

Lamina N°

013

Generalidades - Equipamiento



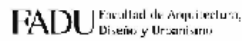
Referencias:

- Area Macrocentro
Macrocentro.shp
- Rio de la Plata
Rio.shp
- Espacios verdes
Verde macrocentro.shp
- Entorno
Manzanas base.shp

Salud pública

- CENTRO SALUD N 15
- CENTRO SALUD N 21
- HOSP. C. UDAONDO
- HOSP. J. GARRAHAN
- HOSP. SANTA LUCIA
- MAT. R. SARDA

La siguiente publicación es el resultado de la investigación realizada por Anibal H. Ortega y Oscar Lagues Obregon

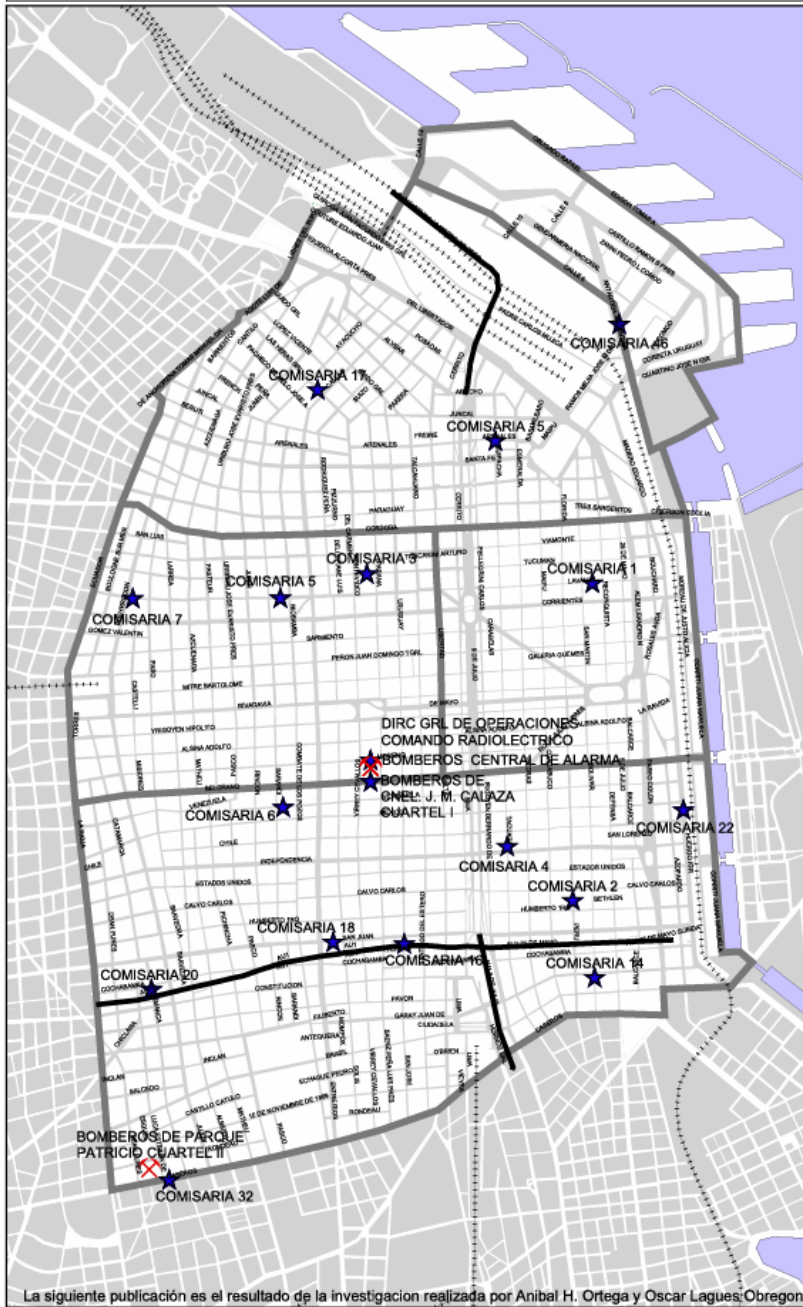




Capital Federal: Area Macrocentro

Lamina N° **014**

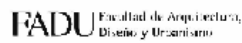
Generalidades - Equipamiento



Referencias:

- Area Macrocentro
Macrocentro.shp
- Rio de la Plata
Rio.shp
- Espacios verdes
Verde macrocentro.shp
- Entorno
Manzanas base.shp
- Bomberos
- Policia

La siguiente publicación es el resultado de la investigación realizada por Anibal H. Ortega y Oscar Lagues Obregon





Capital Federal: Area Macrocentro

Lamina N°

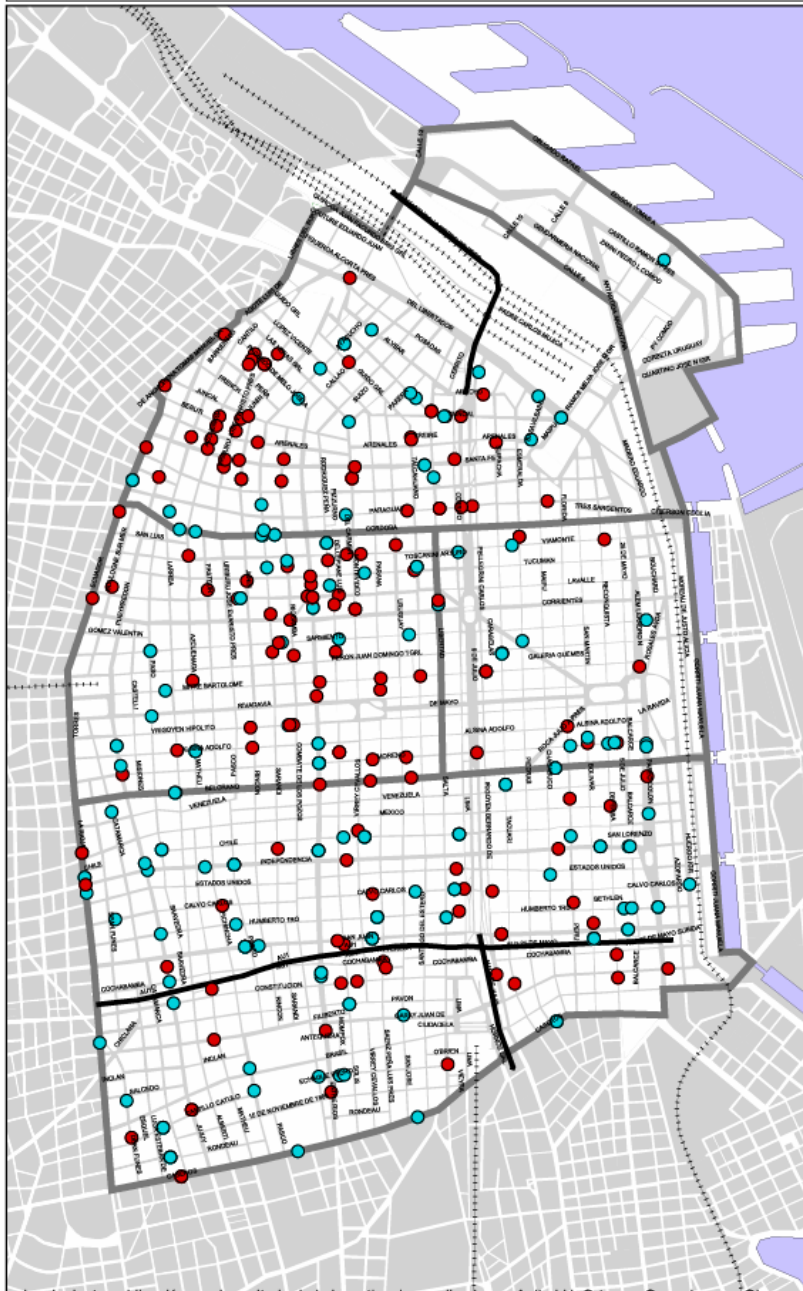
015

Generalidades - Equipamiento

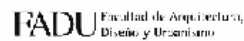
Referencias:

- Area Macrocentro
Macrocentro.shp
- Río de la Plata
Rio.shp
- Espacios verdes
Verde macrocentro.shp
- Entorno
Manzanas base.shp

- Educación
- Estatal
 - Privada



La siguiente publicación es el resultado de la investigación realizada por Anibal H. Ortega y Oscar Lagues Obregon



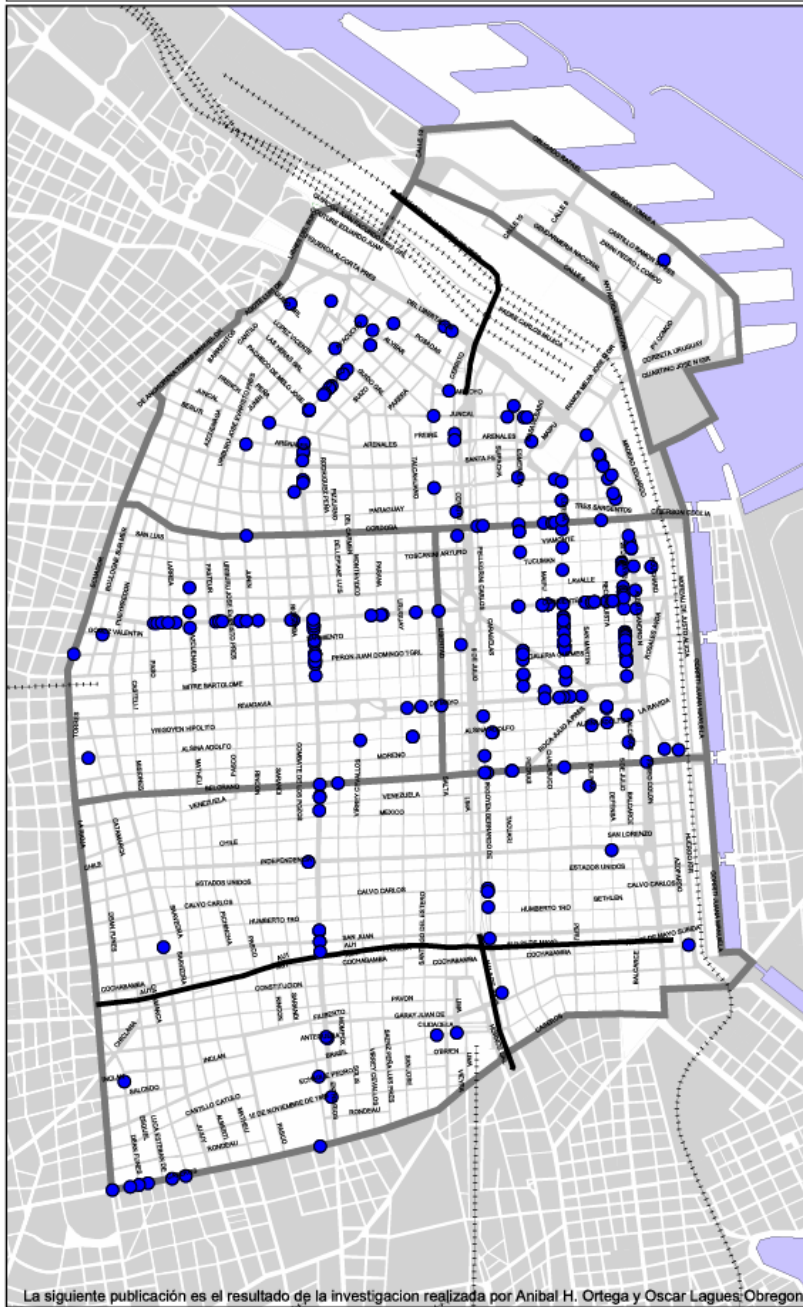


Capital Federal: Area Macrocentro

Lamina N°

016

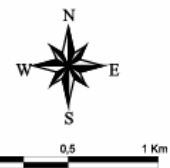
Generalidades - Equipamiento



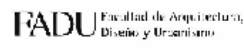
Referencias:

- Area Macrocentro
Macrocentro.shp
- Rio de la Plata
Rio.shp
- Espacios verdes
Verde macrocentro.shp
- Entorno
Manzanas base.shp

Bancos



La siguiente publicación es el resultado de la investigación realizada por Anibal H. Ortega y Oscar Lagues Obregon





EITAMBA - SIGEMBA
 Estudio Integral del Area Metropolitana de Buenos Aires
 Sistema de Informacion Geografica de la Movilidad en Buenos Aires

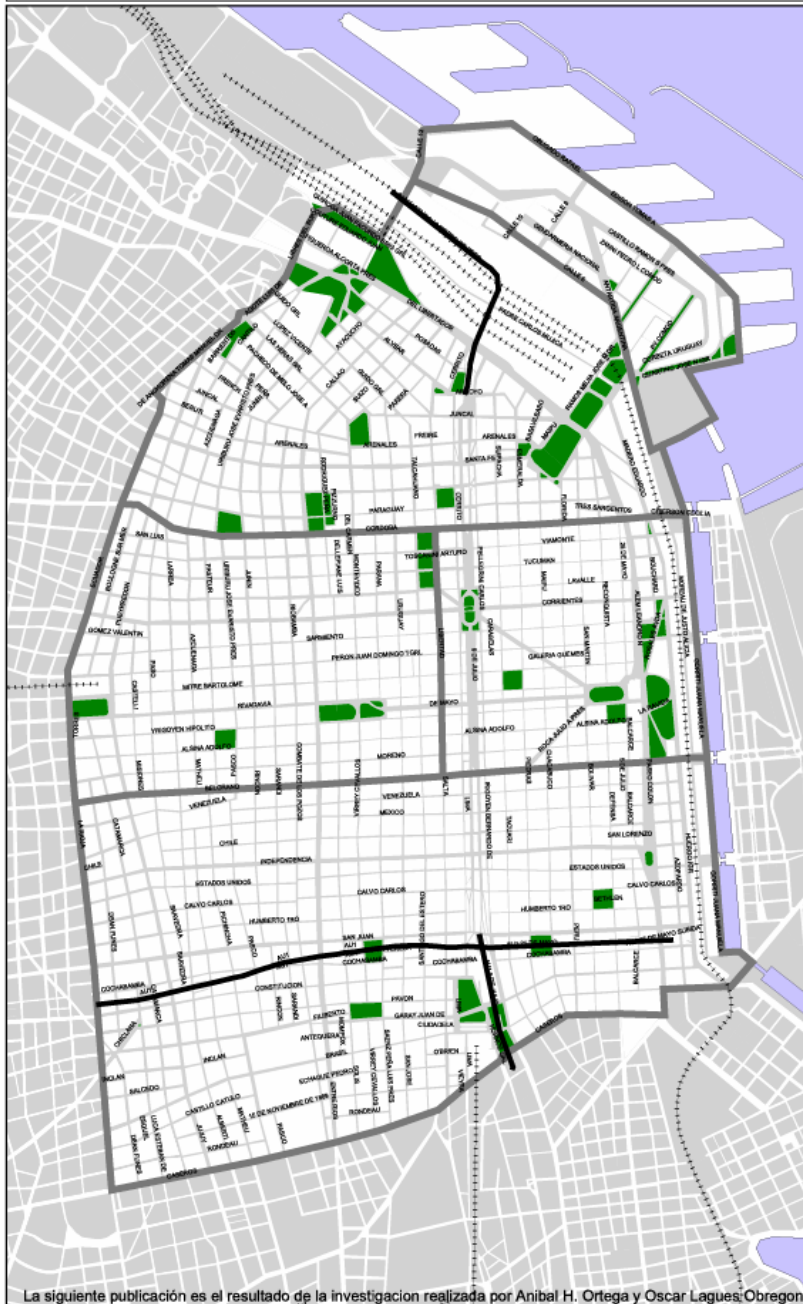
Director: Arq. Juan Manuel Borthagaray
 Coodirector: Arq. Cristina Argumedo
 Autor del SIGEMBA: Anibal H. Ortega
 Colaborador: Oscar Lagues Obregon

Capital Federal: Area Macrocentro

Lamina N°

017

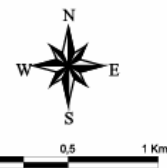
Generalidades - Equipamiento



Referencias:

- Area Macrocentro
Macrocentro.shp
- Rio de la Plata
Rio.shp
- Espacios verdes
Verde macrocentro.shp
- Entorno
Manzanas base.shp

Espacios verdes



La siguiente publicación es el resultado de la investigación realizada por Anibal H. Ortega y Oscar Lagues Obregon



FADU Facultad de Arquitectura, Diseño y Urbanismo

